

PLANKARTA MED BESTÄMMELSER

Följande gäller inom områden med nedanstående beteckningar.
Endast angiven användning och utformning är tillåten.
Där beteckning saknas gäller bestämmelsen inom hela planområdet.

GRÄNSBETECKNINGAR

- +— Planområdesgräns
- - - - - Användningsgräns
- +— Upphövd strandskyddslinje

ILLUSTRATIONSLINJER

- - - - - Illustrationslinje

ANVÄNDNING AV MARK OCH VATTEN

Allmänna platser med kommunalt huvudmannaskap

GATA Lokaltrafik, 4 kap 5 § punkt 2 PBL

EGENSKAPSBESTÄMMELSER FÖR KVARTERSMARK

Stängsel och utfart

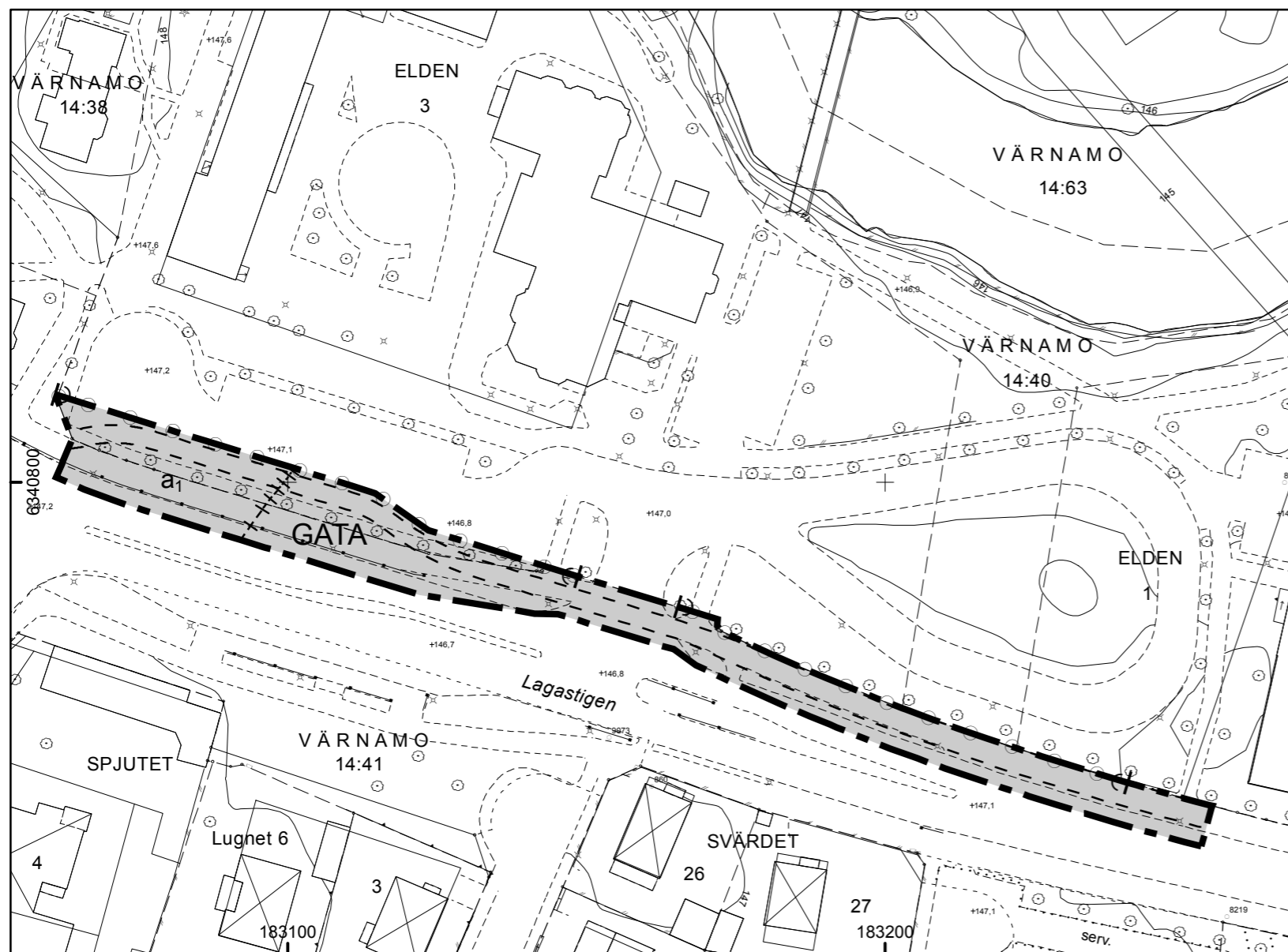
 Körbar förbindelse för motorfordon får inte anordnas, 4 kap 9 § PBL

ADMINISTRATIVA BESTÄMMELSER







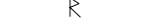
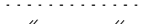








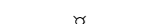

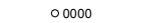
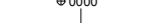
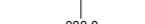



Genomförandetiden är 5 år från det datum planen vinner laga kraft, 4 kap 21 § PBL

a₁ Strandskyddet upphävs inom området, 4 kap 17 § PBL

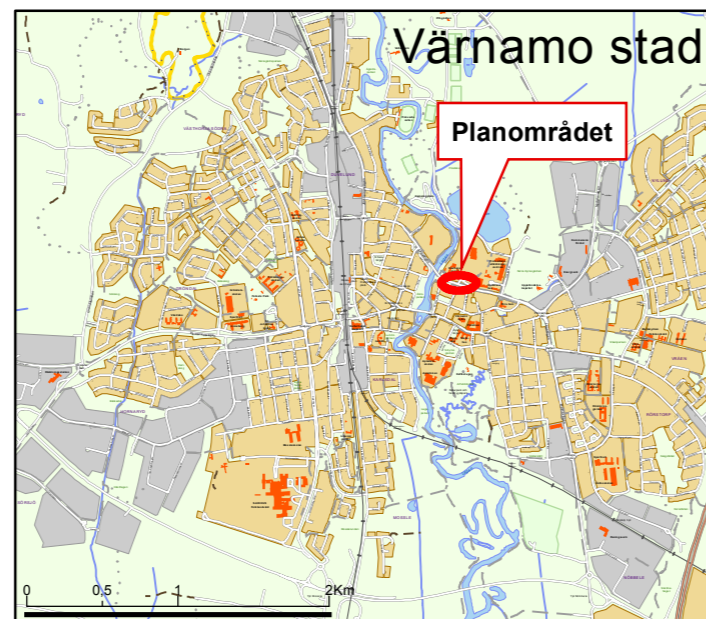
a₂ Väderskydd undantas från bygglov, 4 kap 15 § PBL



GRUNDKARTANS BETECKNINGAR

	Gällande användnings- och egenskapsgräns
	Traktgräns
	Fastighetsgräns
	Servitutgräns
	Traktnamn
M O S S L E	Block- och enhetsnummer
0:00	Kvartersnamn
SPJUTET	Fastighet i annat kvarter
Lugnet 6	Tomtnummer
00	Gatunamn
Storgatan	Befintliga byggnader (husliv)
	Fornlämning
	Markkontur
	Staket
	Häck
	Stödmur
	Mur
	Järnvägsspår
	Slänt
	Dike
	Strandlinje
	Ledning
	Ledning i jord
	Lyktstolpe
	Träd
	Polygonpunkt
	Höjdfixpunkt
	Rutnätspunkt
	Befintlig markhöjd
	Nivåkurvor

ORIENTERINGSKARTA



Grundkartan upprättad genom utdrag ur Värnamo kommuns primärkartverk, standard 2
Koordinatsystem Sweref 99 13° 30', höjdsystem RH2000.

Grundkartan aktuell 2017-01-27
Värnamo kommuns samhällsbyggnadsförvaltning

Danfilip Lundberg
geodatachef

ANTAGANDEHANDLING



Detaljplan för del av fastigheten
ELDEN 3 med flera
(del av Lagastigen)

i Värnamo stad

Dnr 16.1120.211

Upprättad i september 2016
Samhällsbyggnadsförvaltningen


Antagen av SBN: 2017-01-24
Laga kraft: 2017-02-22

Frida Fälth
planeringsarkitekt

Henrik Gustavsson
planeringsarkitekt

Behnam Sharo
stadsarkitekt

Skala 1:1000 (A3)



F 368