


Karta över
villatomterna

HJORTSJÖ 7:45 och 7:47

Miljö- och stadsbyggnadskontoret, Värnamo
okt 2010



Lediga tomter

AREALFÖRTECKNING

Hjortsjö 7:45: 808m²

Hjortsjö 7:47: 789m²



Karta över
villatomten

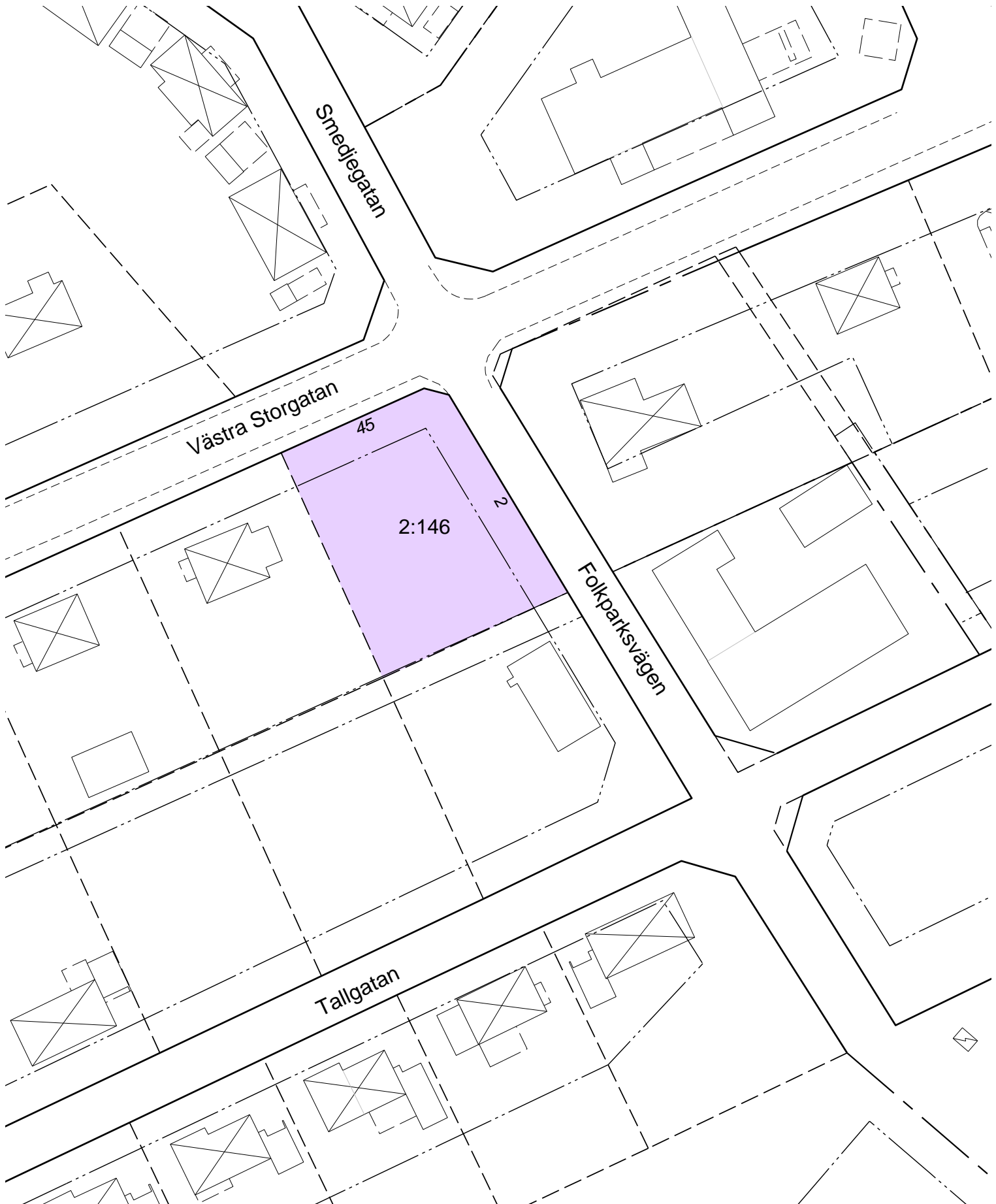

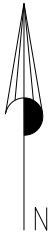
NEDERLED 2:146

Miljö- och stadsbyggnadskontoret, Värnamo
okt 2010

 Ledig tomt

AREAL


Nederled 2:146: 1224m²




Karta över
villatomterna

NEDERLED 2:189, 2:190 och 2:281

Miljö- och stadsbyggnadskontoret, Värnamo
okt 2010



 Lediga tomter

AREALFÖRTECKNING

Nederled 2:189: 1091m²

Nederled 2:190: 1064m²

Nederled 2:281: 948m²

